


Legenda podbarvení:



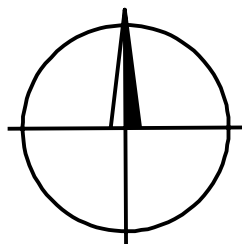
pozemní stavební objekty - novostavba





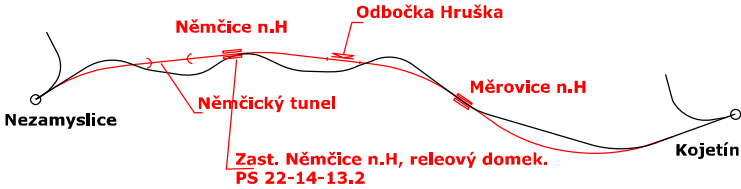




stávající hranice katastrální mapy



stávající hranice pozemku SŽ



Seznam souřadnic vytyčovaných bodů				
Souřadnicový systém S-JTSK		Výškový systém Bpv		
Číslo bodu	Y	X	Z	popis (poznámka)
22141320001	553369,797	1148556,972	207,760	roh objektu č.1
22141320002	553369,243	1148559,921	207,760	roh objektu č.2
22141320003	553364,820	1148559,090	207,760	roh objektu č.3
22141320004	553365,374	1148556,142	207,760	roh objektu č.4

 <div>Spolufinancováno Evropskou unií</div>		<div>Ministerstvo dopravy Státní fond dopravní infrastruktury</div> 	
Jiná ověření:		Paré:	
Orientační schéma: 		Razítko oprávněné osoby:	
Podpis:		Datum:	
Revize:	Datum:	Popis:	Kontroloval:
000	01.05.2023	Dokumentace PDPS	Ing. Patrik Pluskal
Stavebník/Investor:		Správa železnic, státní organizace	
Adresa:		Dlážděná 1003/7, 110 00 Praha 1	
Zástupce investora:		Stavební správa východ	
Adresa:		Nerudova 773/1, 779 00 Olomouc	
		 SPRÁVA ŽELEZNIC	
Zhotovitel díla:		Společnost Nej - Koj	
Adresa:		MORAVIA CONSULT Olomouc a.s.	
Kontakt:		Legionářská 1085/8, 779 00 Olomouc T: +420 585 570 444 E: moravia@moravia.cz	
			
		Metroprojekt Praha a.s.	
		Legionářská 1085/8, 779 00 Olomouc T: +420 296154105 E: info@metroprojekt.cz	
			
Zhotovitel části/objektu:		MORAVIA CONSULT Olomouc a.s.	
Adresa:		Legionářská 1085/8, 779 00 Olomouc	
Kontakt:		T: +420 585 570 444 E: moravia@moravia.cz	
			
Hlavní projektant (HIP):		Ing. Jiří Malina	Specialista: Ing. Pavel Šudřich
Název stavby/akce:		Modernizace trati Brno-Přerov, 4. stavba Nezamyslice - Kojetín	
Název části:		Integrované telekomunikační zařízení	
Název objektu/díleč části:		Zast. Němčice n.H., sdělovací zařízení-relový domek	
Název přílohy:		Situace vytyčovací	
Název díleč části přílohy:		km 64,450-64,500	
Odpovědný projektant:		Zpracovatel přílohy: Ing. Vladimír Vavřín	Měřítko: 1:400 Formáty: 2 A4
Kraj: Olomoucký		Katastrální území: Němčice n.H.	TUDU: 2101 Brno-hl.n. – Přerov
Označení investora:		Stupeň dokumentace: Část:	
S 6 2 1 5 0 0 5 8 9 -		P D P S - D 1 2 0 3 -	
Objekt:		Podoblet:	
Přiloha:		Revize:	
- 2 -		- 0 0 2 -	
Označení investora:		Stupeň dokumentace:	
S 6 2 1 5 0 0 5 8 9 -		P D P S - D 1 2 0 3 -	
Objekt:		Podoblet:	
Přiloha:		Revize:	
- 2 -		- 0 0 2 -	